

ホーム ホテル 天気 郵便番号 防災 地図 路線 お店/施設 ルート検索 マイページ

🏠 > 天気 > 過去の天気 > 大阪 > 大阪 6月26日

外壁塗装の助成金について
知ろう















適正な
外壁塗装
なんと

大阪の過去の天気 6月26日

1 ▼ 月 1 ▼ 日の過去天気を 一覧表示

年月日	最高気温	最低気温	9時	12時	15時	降水量
2021年6月26日（土）	26.8	22.1				-
2020年6月26日（金）	31.4	25				0.0 mm
2019年6月26日（水）	30.3	22				-















































2015年6月26日 (金)	22.4	21.2				31 mm
2014年6月26日 (木)	30.2	22.8				7 mm
2013年6月26日 (水)	21.9	20.6				52 mm
2012年6月26日 (火)	28.7	20.6				-
2011年6月26日 (日)	34.7	25.6				0.0 mm
2010年6月26日 (土)	26.3	22.2				20 mm
2009年6月26日 (金)	30.4	22.5				-
2008年6月26日 (木)	27.9	21.7				-
2007年6月26日 (火)	31.7	22.7				-
2006年6月26日 (月)	24.9	19.4				22 mm
2005年6月26日 (日)	31.3	23.7				0.0 mm
2004年6月26日 (土)	27.7	23.8				4 mm
2003年6月26日 (木)	28.4	22.7				0.0 mm
2002年6月26日 (水)	22.9	16.6				0.5 mm

小柳ルミ子(69)が暴露「ドブ色の
は"洗面所のアレ"で磨いてみて」
割が知らない裏技を暴露

jekejeke.tokyo

1997年6月26日 (木)	30.8	24.2				-
1996年6月26日 (水)	26	21.7				65 mm
1995年6月26日 (月)	27.2	21.1				1 mm
1994年6月26日 (日)	32.5	23.6				0.0 mm
1993年6月26日 (土)	26.6	20.9				11 mm
1992年6月26日 (金)	28.5	17.9				-
1991年6月26日 (水)	34.1	25				-
1990年6月26日 (火)	31.5	25.2				0.5 mm
1989年6月26日 (月)	30.1	22.1				-
1988年6月26日 (日)	29.3	22.6				1 mm
1987年6月26日 (金)	31.9	21.1				-
1986年6月26日 (木)	28.7	21.1				3 mm
1985年6月26日 (水)	27.7	21.9				0.0 mm
1984年6月26日 (火)	28.4	24.1				44 mm

1981年6月26日 (金)	26.3	23.6				7 mm
1980年6月26日 (木)	26.2	23.5				6 mm
1979年6月26日 (火)	32.3	26				0.0 mm
1978年6月26日 (月)	29.7	23.3				0.0 mm
1977年6月26日 (日)	29.7	20.7				-
1976年6月26日 (土)	28	22.1				1 mm
1975年6月26日 (木)	27.1	21.2				-
1974年6月26日 (水)	29.9	18.9				-
1973年6月26日 (火)	23.3	19.8				12 mm
1972年6月26日 (月)	26.5	17.9				1 mm
1971年6月26日 (土)	29.9	20.9				-
1970年6月26日 (金)	23.9	19.2				1 mm
1969年6月26日 (木)	26.4	21				11 mm
1968年6月26日 (水)	22.7	19.7				18 mm
1967年6月26日 (月)	29.1	21.9				0.0 mm
1966年6月26日 (日)	31.8	23.7				-

1961年6月26日（月）	25	20.7				64 mm
---------------	----	------	--	---	---	-------

※無人観測所（千葉、山口、舞鶴）、自動観測地点（水戸、宇都宮、前橋、熊谷、銚子、横浜、甲府、長野）では、晴れと曇りを明確に判別できない場合「-」での表示となります。

※最高気温…当日9～21時までの観測値／最低気温…前日21時～当日9時までの観測値

他の地域を選ぶ

北海道 稚内 旭川 札幌 網走 釧路 室蘭 函館

東北 青森 盛岡 仙台 秋田 山形 福島

関東・甲信 東京 横浜 熊谷 銚子 千葉 ※ 水戸 宇都宮 前橋 長野 甲府

中部・北陸 名古屋 岐阜 静岡 津 新潟 富山 金沢 福井

近畿 大阪 舞鶴 京都 神戸 彦根 奈良 和歌山

中国・四国 鳥取 松江 岡山 広島 下関 山口 ※ 徳島 高松 松山 高知

九州 福岡 佐賀 長崎 熊本 大分 宮崎 鹿児島

沖縄 那覇 石垣島 宮古島 南大東島

1961年～の地上気象観測データを元に集計してます。

※のある地点は1967年からの観測データです。



[ページトップに戻る](#)

goo地図	天気	防災	地図	路線	グルメ	ホテル	観光名所	イベント	ビューティ	お店/施設	ルート検索
マイページ	各地の天気	警報・注意報	住所検索	乗換案内	場所から検索	場所から検索	場所から検索	場所から検索	場所から検索	コンビニ	履歴から検索
地図ヘルプ	ピンポイント	地震情報	シンプル地図	電車の時刻表	カフェ	ホテル	道の駅	体験・遊覧	ヘアサロン	病院	住所から検索
天気ヘルプ	アメダス	台風情報	江戸地図	バスの時刻表	お酒	旅館	レジャー施設	音楽イベント	マッサージ	公共機関	地図から検索
	雨雲の動き	津波情報	明治地図	駅情報	イタリアン	ペンション	公園	展示イベント	エステサロン	企業情報	目的地検索
	季節情報	火山情報	昭和初期地図	航空券予約	ラーメン	公共宿泊施設	文化財	講演・講座	薬局	ジャンル一覧	詳細条件設定
	過去の天気	洪水情報			ジャンル一覧		ジャンル一覧	ジャンル一覧	ジャンル一覧		

